



CITTA' DI CRESCENTINO

Provincia di Vercelli

PIANO REGOLATORE GENERALE

INDAGINI GEOMORFOLOGICHE

(Circolare P.G.R. 8 maggio 1996 n.7/LAP)

Carta del reticolato idrografico minore e delle criticità





scala 1:10.000

(adeguata alle modifiche di cui alla deliberazione della Giunta Regionale n.64-10508 in data 29.12.2008)




febbraio 2009

STUDIO SERTE
ZANELLA dr. geol. EUGENIO

Geologia tecnica - Idrogeologia - Pianificazione territoriale
10069 VILLAR PEROSA - Viale G. Agnelli, 8 - Tel. e fax 0121.315112

-  Corsi d'acqua iscritti nell'Elenco delle acque pubbliche
-  Reticolato idrografico minore
-  Tratto intubato
-  Punto soggetto a criticità di esondazione

Verifica idraulica ROGIA CAMERA

-  EeA
-  EbA
-  EmA

Per i corsi d'acqua pubblici e/o demaniali sono stabilite le fasce di rispetto di cui al R.D.523/1904 e Art.29 L. R.56/77; per i corsi d'acqua comunali e/o privati tale fascia è ridotta a metri 5 (Del.G.C.n.154 del 14/01/2005); è fatto divieto assoluto di innalzamento dei corsi demaniali e non, senza possibilità di deroga (Art.41 D.lgs.152/99 e Art.21 N.d.A. del PAI).

Disegna e stampa E.G.D. - 10069 VILLAR PEROSA - info@studieserte.it

