



REGIONE PIEMONTE

PROVINCIA DI VERCELLI

# CITTA' DI CRESCENTINO

*Area Pianificazione e Gestione del Territorio  
Settore Urbanistica, Edilizia Privata e Sociale,  
Ambiente e Sportello Unico per le Attività Produttive*  
piazza A.Caretto n. 5 cap. 13044 - Tel. 0161/833132 - Fax 0161/841736



# Piano Regolatore Cimiteriale Comunale

## Variante Generale n. 01/2017

### Schede delle Aree Cimiteriali

Crescentino, li 10 Luglio 2017

Visto:

Il Sindaco,  
f.to Fabrizio Greppi

Il Vice Sindaco,  
f.to Carmine Speranza

Il Segretario Comunale,  
f.to dott.ssa Anna Actis Caporale

Il Responsabile del Settore,  
f.to ing. Fabio Mascara

Il Collaboratore Tecnico,  
f.to Andrea Facciolo

Il Collaboratore Amministrativo,  
f.to Barbara De Marco

Il Responsabile del Procedimento,  
f.to geom. Fabrizio Di Ruscio




Cimitero Capoluogo

| Voci | Sotto voci                                   | dati  | note   | Indicazioni progettuali per il periodo 2017-2036   | Settori coinvolti dell'amministrazione Comunale             |
|------|--|---|--|--|---|
|      | <b>Obitorio - camera mortuaria</b>           | Non é presente, il servizio viene espletato tramite convenzione l'infermeria S.Spirito di Crescentino ai sensi della DC n 56/1969* e l'Ospedale Civico di Chivasso, tramite convenzione.  | * tale convenzione é in fase di aggiornamento  | Si prevede di confermare le attuali convenzioni, procedendo al rinnovo della convenzione con l'infermeria S.Spirito attualmente risalente agli anni 60   | Settore Affari Generali                                     |
|      | <b>Servizi custodia</b>                      | Non é presente un custode fisso, in orario di apertura é presente un operatore* la minuta manutenzione e l'espletamento delle pratiche ordinarie.   | * tale operatore, collaboratore esterno del settore tecnico manutentivo del Comune é presente per alcune ore al giorno 6 giorni su 7, nell'area cimiteriale. | Si prevede di confermare la collaborazione in essere, con il supporto della squadra manutentiva Comunale come già avviene attualmente.   | Settore Manutenzione e Lavori Pubblici                      |
|      | <b>Approvvigionamento-smaltimento idrico</b> | <b>Acqua potabile</b><br>I campi A,B,C sono dotati di fontanelle e rubinetti per l'approvvigionamento di acqua potabile.<br><b>Acque meteoriche</b><br>La raccolta delle acque meteoriche é assicurata nel campo B da un sistema di collettori che confluiscono nella roggia limitrofa al cimitero. Nel campo C é stato realizzato un sistema di raccolta delle acque solo per i due localitá comunali che confluisce in un pozzetto di dispersione sito nel campo per inumazioni, risulta invece assente un sistema di analogo per l'area destinata a ospitare Tumoli e sepolcreti privati.<br>Nel campo A risultano presenti solamente i sistemi di raccolta delle acque meteoriche dei due localitá.   |  | <b>Acqua potabile</b><br>Si prevede di mantenere le fontanelle presenti, realizzandone di nuove nel campo C in caso di costruzione di nuovi tumoli e nuovi localitá. <b>Acque meteoriche</b> Si prevede di curare la manutenzione ordinaria dei collettori del Campo B e di completare il sistema di raccolta delle acque meteoriche dei Campi A e C.  | Settore Manutenzione e Lavori Pubblici, Settore Urbanistica |
|      | <b>Servizi igienici</b>                      | Sono presenti i servizi igienici, all'ingresso principale del cimitero, sito nell'angolo sud ovest del Campo B. Si tratta di due servizi, di cui uno per disabili; essi si presentano in buono stato ed é garantito un adeguato livello di pulizia.   |  | Si prevede di mantenere in esercizio i servizi esistenti e di programmare la costruzione di nuovi servizi igienici nel campo C, in concomitanza con la costruzione di nuovi Localitá e della sistemazione dell'area.   | Settore Manutenzione e Lavori Pubblici, Settore Urbanistica |
|      | <b>Recinzione</b>                            | <b>Muro di cinta</b><br>Tutto il perimetro esterno del cimitero presenta un muro di cinta in laterizi per i tratti relativi ai campi A e B, in cemento per il tratto relativo al campo C. Il muro perimetrale esterno si presenta di un'altezza pari a circa 2,5 mt. Il muro si presenta in buone condizioni sia all'interno che all'esterno.<br><b>Ingressi ed aperture</b><br>L'ingresso principale del Cimitero é sito nell'angolo sud ovest del Campo B, dotato di cancello elettrico, aperto secondo gli orari stabiliti dal provvedimento comunale. Presenta, sul lato esterno, un porticato che richiama lo stile neoclassico ed é praticabile sia a piedi che dai veicoli di servizio e per servizi funebri. Sono presenti altri due ingressi, solamente pedonali: sul lato ovest del perimetro del campo A, attualmente non in uso e chiusi da cancelli in ferro. Vi é infine un ingresso di servizio, posto nell'angolo sud est del campo C, usato dai mezzi del settore manutentivo. |  | <b>Muro di cinta</b><br>Si prevede di curare la manutenzione ordinaria e straordinaria del muro di cinta perimetrale, avendo cura di ripristinare i fossi tra esso e i campi coltivati esterni a ridosso di esso.<br><b>Ingressi ed aperture</b><br>Si prevede di curare la manutenzione ordinaria e straordinaria degli accessi esistenti dei Campi A e B, di migliorare e rendere meglio fruibile l'ingresso di servizio al Campo C. Si prevede infine di realizzare l'ingresso principale al Campo C attualmente previsto in cartografia ma non presente nello stato di fatto, cosí da meglio definire l'asse principale di tutta l'area cimiteriale in un'ottica di future espansioni. | Settore Manutenzione e Lavori Pubblici, Settore Urbanistica |



Cimitero Capoluogo

| Voci                                 | Sotto voci  | dati  | note   | Indicazioni progettuali per il periodo 2017-2036   | Settori coinvolti dell'amministrazione Comunale   |
|--------------------------------------|---|---|--|--|---|
| <p><b>Dotazioni obbligatorie</b></p> | <p><b>Spazi e viali destinati al traffico urbano</b></p>  | <p><b>Campo A</b><br/>                     Nel campo sono presenti diversi viali e spazi a servizio delle aree per tumuli privati, campi di inumazioni e localari. Eccetto alcuni brevi tratti asfaltati la maggior parte di essi si presenta allo stato attuale inghiaiato. Ciò causa difficoltà nella mobilità delle persone, specie gli anziani, che vi si recano e difficoltà nel mantenimento dell'ordine e del decoro.</p> <p><b>Campo B</b><br/>                     I viali e gli spazi liberi del Campo B presentano una pavimentazione uniforme in autobloccanti, così come previsto dal progetto originale degli anni 30 del 900. Sono altresì presenti alcuni spazi verdi e aiuole curate dal Comune. La presenza di alberi e arbusti nell'aiuola limitrofa al loculario del 1935 è causa di problemi di umidità e stabilità delle sottostanti cellette sotterranee.</p> <p><b>Campo C</b><br/>                     Il Campo C presenta una situazione composita, con vialetti inghiaiatati nella zona privati, tratti asfaltati in corrispondenza dei localari del 1999 e 2013 e del Campo comune di inumazione. Tale situazione variegata contribuisce a un senso di disordine e rappresenta un problema per i fruitori, specie per le persone anziane.</p> |  | <p><b>Campo A</b><br/>                     Si prevede di sostituire, in via prioritaria le aree inghiaiate e gradualmente i tratti asfaltati, con pavimentazione in autobloccanti che riprenda quella già presente nel campo B.</p> <p><b>Campo B</b><br/>                     Si prevede di curare la manutenzione ordinaria e straordinaria della pavimentazione in autobloccanti,</p> <p><b>Campo C</b><br/>                     Si prevede di realizzare una pavimentazione unitaria di tutte gli spazi e i viali del Campo, a cominciare dalle aree già edificate che riprenda quella già presente nel campo B.</p> | <p>Settore Manutenzione e Lavori Pubblici, Settore Urbanistica</p>  |
|                                      | <p><b>Spazi e viali destinati al traffico esterno</b></p> | <p>Sul lato sud del perimetro esterno del cimitero, è presente, tra la strada e il muro di cinta del Campo B, un'area destinata a parcheggio, dotata di stalli disegnati a terra ed asfaltati e alberi piantumati tra uno stallo e l'altro.</p> <p>Sul lato ovest del perimetro esterno del cimitero è presente un'altra area a parcheggio, anch'essa asfaltata che comprende complessivi .... stalli e una carreggiata a servizio anche essa asfaltata. Sono altresì presenti, sotto il porticato di ingresso al campo B, degli stalli per biciclette.</p>   |  | <p>Si prevede il mantenimento e la cura dei viali e aree per parcheggi esterni attualmente esistenti che risultano sovradimensionati rispetto al numero di frequentatori abituali dell'area cimiteriale. Si prevede di implementare l'illuminazione pubblica delle aree a parcheggio ad oggi carente. Si prevede infine di curare la manutenzione ordinaria e straordinaria degli stalli per biciclette.</p>   | <p>Settore Manutenzione e Lavori Pubblici, Settore Urbanistica</p>  |
|                                      | <p><b>Segnaletica</b></p>                                 | <p>All'ingresso principale del cimitero sono presenti alcuni cartelli che indicano orari e norme di comportamento da mantenere nell'area. All'interno non sono al momento presenti indicazioni per raggiungere le diverse aree, mentre i cartelli/i segnali che dovrebbero indicare le diverse concessioni presenti o tracciate sono assenti o se presenti risultano contraddittori, a causa del successivo stratificarsi nel corso degli anni.</p>   |  | <p>Si prevede di sostituire i cartelli esistenti, aumentando il numero e migliorando la dislocazione in tutti i campi dell'area Cimiteriale, così da renderli meglio fruibili dagli utenti. Si prevede altresì di rinumerare aree, tumoli, concessioni e loculi così da rendere coerente il sistema cimiteriale ed impedire errori e incomprensioni dovute al stratificarsi di indicazioni differenti nel corso degli anni.</p>  | <p>Settore Manutenzione e Lavori Pubblici, Settore Urbanistica, Settore Affari Generali, Servizio demografico</p> |
|                                      | <p><b>Depositi</b></p>                                    | <p>Sono presenti alcuni depositi comunali per materiali e attrezzature, in muratura o in lamiera nei campi B e C, non sono presenti depositi nel campo A. In tutti i campi sono presenti contenitori e recipienti per la raccolta dei rifiuti. In uno dei due ex ossari del campo A è presente un deposito, cintato e pavimentato in cemento, per materiali e mezzi comunali.</p>   |  | <p>Si prevede il mantenimento dei depositi esistenti con particolare attenzione alla loro manutenzione e alla sostituzione dei depositi in lamiera con strutture in muratura. Si prevede infine di curare la manutenzione dei contenitori per la raccolta dei rifiuti più obsoleti.</p>  | <p>Settore Manutenzione e Lavori Pubblici, Settore Urbanistica</p>  |




**Cimitero Capoluogo**

| Voci  | Sotto voci                                  | dati  | note  | Indicazioni progettuali per il periodo 2017-2036  | Settori coinvolti dell'amministrazione Comunale  |
|---|---|---|---|---|--|
|   | <p align="center"><b>Accessibilità</b></p>  | <p><b>Campo A</b><br/>                     Il campo risulta solo in parte accessibile, nella parte in cui sono presenti viali asfaltati, a differenza delle zone inghiaiate che coprono la maggior parte delle superfici libere; i loculari risultano accessibili mentre i campi di inumazione presentano spazi tra le diverse fosse ristretti e non percorribili da soggetti con difficoltà di deambulazione o in carrozzina.<br/> <b>Ingressi esterni e campo B</b><br/>                     Gli ingressi esterni risultano accessibili ai disabili e alle persone con problemi di mobilità, così come l'intero campo B, eccetto il loculario del 1935.<br/> <b>Campo C</b><br/>                     Il campo risulta accessibile solo in parte, a causa dei lunghi tratti inghiaati dei viali. Tutti i loculari risultano accessibili. E' presente un ingresso per mezzi meccanici.</p>  |   | <p><b>Campo A</b><br/>                     In fase di rifacimento della pavimentazione di viali e spazi si prevede di rendere accessibili le diverse aree, in caso di revisione delle aree per inumazioni si prevede di identificare e tracciare idonee camminamenti accessibili .<br/> <b>Ingressi esterni e campo B</b><br/>                     Si prevede di individuare le idonee soluzioni progettuali per rendere accessibile il loculario del 1935.<br/> <b>Campo C</b><br/>                     In fase di pavimentazione del campo si prevede di rendere accessibili tutte le diverse aree.</p> | Settore Manutenzione e Lavori Pubblici, Settore Urbanistica  |
| <p align="center"><b>Fascia di rispetto cimiteriale</b></p> |   | Prevista dal PRGC vigente, risulta di 200 mt, come da normativa nazionale e regionale vigente.  | Adeguata in sede di variante strutturale n 3 al PRGC approvata con DCC 53 del 28/12/2016          | Si prevede il mantenimento della fascia di rispetto attuale, non essendo previsti ampliamenti dell'area cimiteriale.  | Settore Urbanistica  |
| <p align="center"><b>Conformazione del terreno</b></p>      |   | <p><b>Campo A</b><br/>                     Nel campo A sono presenti due campi di inumazione, che, a partire dai dati delle progetto originale ottocentesco, presentano una fascia di terreno asciutto e sciolto di 1 mt/1,5 mt di profondità, che non garantisce le condizioni dettate dalla normativa vigente per la realizzazione di fosse di inumazione.<br/> <b>Campo B</b><br/>                     Per ciò che concerne il campo B non sono presenti campi di inumazioni, sostituiti in passato, con le attuali aree per tombe di famiglia. Nello stesso campo, nell'area sottostante il loculario del 1935, è presente un loculario interrato (che ospita cellette e loculi) di altezza massima di mt 1,80. Tale manufatto oltre a non rispettare i criteri di accessibilità e salubrità consoni ad un'area cimiteriale, presenta segni visibili di umidità e una cattiva areazione.<br/> <b>Campo C</b><br/>                     Dalla lettura degli elaborati geologici del PRGC, si evince che il franco previsto per legge (2,5m di profondità), di terreno sciolto asciutto, tale da consentire l'inumazione delle salme non viene rispettato nel Campo C dell'area cimiteriale. In tale zona, infatti, nel caso di massima risalita della falda, misurato nel corso degli eventi alluvionali che hanno colpito il territorio comunale il 14/15 agosto 2010, il tetto di falda ha raggiunto una profondità di -0,6 m dal piano campagna.<br/>                     Sempre nell'area del campo C, nell'area attualmente destinata a campo Comune è presente un pozzetto di raccolta dell'acqua piovana dei loculari limitrofi. A ciò si aggiunge la conformazione a conca della stessa area che favorisce il ristagno delle acque piovane.</p> |   | <p><b>Campo B</b><br/>                     Si prevede, per la parte sotterranea del loculario del 1935, la graduale chiusura alla scadenza delle concessioni esistenti.<br/>                     Campi A,C<br/>                     Si prevede di procedere a rialzare di almeno un metro le superfici dei campi di inumazione esistenti, al fine di ripristinare il franco di 2,5 mt di terreno sciolto e asciutto.</p>  | Settore Manutenzione e Lavori Pubblici, Settore Urbanistica, Settore Affari Generali, Servizio demografico |
|   | <p align="center"><b>Ossario Comune</b></p> | L'ossario comune è presente al di sotto dell'area occupata dal loculario del 1960.  | Le aperture dell'ossario sono collocate nella pavimentazione dell'area prospiciente il loculario. | Si prevede il mantenimento dell'ossario attualmente presente e la realizzazione di nuovi nell'area di loculari di nuova costruzione.  | Settore Manutenzione e Lavori Pubblici, Settore Urbanistica, Settore Affari Generali, Servizio demografico |




Cimitero Capoluogo


| Voci                         | dati   | note   | Indicazioni progettuali per il periodo 2017-2036   | Settori coinvolti dell'amministrazione Comunale  |
|------------------------------|--|--|--|--|
| Ossario Comune               |  <p>Sono presenti per i loculari del 1935-1999-1980-1999. Non sono presenti per i loculari del 1964 e del 2013</p> |  | <p>Si prevede di mantenere quelle esistenti e di realizzare nuove cellette nell'area attualmente usata per loculi della parte sotterranea del loculario del 1935</p> |  |
| Inumazioni ( a terra)        | Spazi presenti di cui: utilizzati  | 187  | Si veda quanto descritto alla voce "conformazione del terreno".  | Settore Manutenzione e Lavori Pubblici, Settore Urbanistica, Settore Affari Generali, Servizio demografico   |
|                              | da utilizzare  | 28   | I campi di inumazione ora esistenti si trovano nel campo A (n 2 campi) e nel campo C (n 1 campo per adulti e n 1 campo per bambini)                                  |  |
| Tumulazioni (tombe famiglia) | Spazi presenti (loculi) di cui   | 7251   |  | Settore Manutenzione e Lavori Pubblici, Settore Urbanistica, Settore Affari Generali, Servizio demografico   |
|                              | utilizzati   | 4255   |  |  |
|                              | da utilizzare  | 2996   |  | Si prevede di tracciare nuove aree per a costruzione di tombe di famiglia, ricavandone dagli spazi liberi esistenti dei campi A, B e C.  |
| Loculi comunali              | Loculi presenti  | 1579   | Sono presenti 6 loculari, costruiti rispettivamente nei campi A (loculari 1964-1980), B (1935) e C (1988-1999-2013).   | Settore Manutenzione e Lavori Pubblici, Settore Urbanistica, Settore Affari Generali, Servizio demografico   |
|                              | utilizzati   | 1195   |  |  |
|                              | da utilizzare  | 384  |  | Si prevede la costruzione di nuovi loculari posti nell'area C del Cimitero per soddisfare le esigenze di nuove sepolture desunte dalle proiezioni ventennali dei dati della mortalità; nel cura della manutenzione dei loculari esistenti occorrerà prevedere interventi di sostituzione delle coperture qualora danneggiate, delle gronde e il rifacimento delle pavimentazioni. Nel caso specifico del loculario del 1935 occorre eseguire interventi di messa in sicurezza, realizzando cordoli e ringhiere. Infine per quanto riguarda la parte sotterranea del citato loculario del 1935 poiché essa non rispetta le altezze minime dei locali previste dalle disposizioni in materia di sicurezza e le disposizioni in materia di salubrità dei luoghi se ne prescrive la chiusura e l'utilizzo come deposito temporaneo delle salme estumulate in occasione dei lavori di sistemazione delle aree per inumazione dei campi A e C. |
| Cremazioni                   | Urne   | Non sono al momento presenti aree in cui collocarle.                                 |  | Settore Manutenzione e Lavori Pubblici, Settore Urbanistica, Settore Affari Generali, Servizio demografico   |
|                              | Area per dispersioni ceneri  | Non é al momento presente un'area destinata a tale scopo nel Cimitero del Capoluogo. | Viene destinata a questo scopo un'area compresa nel campo C, tra il loculario del 1999 e il muro di cinta del campo A.   |  |



Cimitero Capoluogo

|                               |   |   |   |  |  |
|-------------------------------|---|---|---|--|--|
| Voci                          | Sotto voci                                    | dati  | note  | Indicazioni progettuali per il periodo 2017-2036   | Settori coinvolti dell'amministrazione Comunale  |
| Campi speciali                | Campi a-cattolici                             | <b>Campo A</b><br>Al momento é presente un campo A-cattolici, anche se non viene classificato come campo speciale   | Il suddetto campo, sito in uno dei due ex ossari del campo A ospita una sola tomba ebraica    | Il campo Ebraico viene dichiarato campo speciale, in quanto trattasi di un cimitero ebraico, seppur di dimensioni ridotte, ancora utilizzabile. Si prevede altresì di riservare un'area nel campo C, attualmente destinata ad area per tombe di famiglia, a campo speciale per sepolture di religioni diverse da quelle cattolica ed ebraica qualora se ne presentasse la necessità. | Settore Manutenzione e Lavori Pubblici, Settore Urbanistica, Settore Affari Generali, Servizio demografico |
|                               | Campi per sepoltura di sacerdoti e consacrate | <b>Campo A.</b><br>Sono presenti, nel campo A un sepolcreto delle suore della Carità e uno delle suore di Maria Consolatrice. Nella chiesa del Cimitero sono altresì sepolti diversi sacerdoti originari della Città.<br><b>Campo B.</b><br>E' presente un sepolcreto delle suore della Carità. |   | I sepolcreti descritti vengono dichiarati campi speciali e tutelati secondo la normativa vigente.  |  |
| Tumoli, monumenti da tutelare |   | Nell'area cimiteriale sono presenti diversi sepolcreti privati meritevoli di tutela insieme   |   | Sono assoggettati al vincolo ex Dlgs 42/2004 i campi A e B   | Settore Urbanistica  |
| Sepolture medie               | 2009-2017                                     | Si vedano le tabelle e i grafici riportate nella relazione illustrativa.  | Le sepolture conteggiate per il 2017 sono quelle dei mesi di gennaio, febbraio, marzo, aprile |  |  |

Cimitero S. Maria

| Voci                   | Sotto voci                                  | dati  | note  | Indicazioni progettuali per il periodo 2017-2036  | Settori coinvolti dell'amministrazione Comunale  |
|------------------------|---|---|---|---|--|
|                        |   |   |   |   |  |
|                        | Obitorio - camera mortuaria                 | Non è presente, il servizio viene espletato tramite convenzione l'Infermeria S. Spirito di Crescenzio ai sensi della DC n 56/1969* e l'Ospedale Civico di Chivasso, tramite convenzione.  | * tale convenzione è in fase di aggiornamento | Si prevede di confermare le attuali convenzioni, procedendo al rinnovo della convenzione con l'Infermeria S. Spirito attualmente risalente agli anni 60   | Settore Affari Generali  |
|                        | Servizi custodia                            | Non presente, l'apertura e la chiusura dell'area cimiteriale sono garantite dal settore tecnico/manutenitivo del Comune   |   |   | Settore Manutenzione e Lavori Pubblici   |
|                        | Approvvigionamento-smaltimento idrico       | <b>Acqua potabile.</b><br>È presente una fontanella di acqua potabile posta all'esterno del cimitero nelle immediate adiacenze dell'ingresso<br><b>Acque meteoriche</b><br>Non sono presenti sistemi di raccolta delle acque meteoriche nell'area cimiteriale, eccetto che per alcune tombe private e il loculario che non vengono però convogliate in un unico impianto pubblico di raccolta.  |   | <b>Acqua potabile</b><br>Si prevede di mantenere la fontanella presente.<br><b>Acque meteoriche</b><br>Si prevede di realizzare un sistema di raccolta delle acque reflue che permetta di convogliarle, da ogni tomba e loculario all'esterno dell'area cimiteriale.  | Settore Manutenzione e Lavori Pubblici,<br>Settore Urbanistica   |
|                        | Servizi igienici                            | Non sono presenti   |   | Non si prevede di realizzare nuovi servizi igienici   | Settore Manutenzione e Lavori Pubblici,<br>Settore Urbanistica   |
|                        | Recinzione                                  | <b>Muro di cinta</b><br>Il muro di cinta perimetrale risulta inglobato nelle opere murarie dei tumoli privati costruiti eccetto che in due casi: in corrispondenza della tomba n 3 e nel tratto tra la tomba 13 e la tomba 14. In questi due tratti il muro si presenta di altezza inferiore al metro e 50 e permette quindi a chiunque di accedere all'area cimiteriale anche in orario di chiusura.<br><b>Ingresso.</b><br>Il cimitero presenta un solo ingresso, chiuso da un cancello in ferro in buone condizioni la cui apertura è assicurata dal personale del settore tecnico manutenzione secondo gli orari stabiliti da avvisi affissi nell'area. L'ingresso, pedonale, si presenta rialzato con due gradini in pietra. |   | <b>Muro di cinta</b><br>Si prevede di curare la manutenzione ordinaria e straordinaria del muro di cinta, avendo cura di rialzarlo in corrispondenza della tomba 3 e nel tratto tra la tomba 13 e la tomba 14. Si avrà altresì cura di garantire la manutenzione dei fossi che circondano l'area cimiteriale.<br><b>Ingresso</b><br>Si avrà cura di curare la manutenzione ordinaria e straordinaria dell'ingresso e di realizzare una rampa che permetta l'accesso alle persone in carrozzina o con ridotta capacità motoria. Si prevede di potenziarne l'illuminazione. | Settore Manutenzione e Lavori Pubblici,<br>Settore Urbanistica   |
| Dotazioni obbligatorie | Spazi e viali destinati al traffico urbano  | L'interno del cimitero, di ridotte dimensioni presenta spazi liberi e vialetti completamente inghiaiati.  |   | Si prevede di pavimentare i vialetti inghiaiati onde migliorare la salubrità del luogo e permettere anche alle persone con difficoltà motorie di transitarvi senza problemi.  | Settore Manutenzione e Lavori Pubblici,<br>Settore Urbanistica   |
|                        | Spazi e viali destinati al traffico esterno | L'area cimiteriale, è collegata al centro abitato da una strada comunale asfaltata e nelle adiacenze dell'ingresso è presente un piccolo parcheggio anche esso asfaltato.   |   | Si prevede il mantenimento dell'attuale parcheggio che risulta di dimensioni idonee a fronte delle ridotte dimensioni dell'area cimiteriale e del numero di persone che ne usufruiscono. Si prevede in futuro di installare appositi stalli per biciclette.   | Settore Manutenzione e Lavori Pubblici,<br>Settore Urbanistica   |
|                        | Segnaletica                                 | È presente un cartello all'ingresso dell'area cimiteriale, in discrete condizioni.  |   | Si prevede il rifacimento e l'implementazione della segnaletica esistente.  | Settore Manutenzione e Lavori Pubblici,<br>Settore Urbanistica, Settore Affari Generali,<br>Servizio demografico |
|                        | Depositi                                    | Non sono presenti depositi comunali, sono presenti cassonetti e recipienti per la raccolta dei rifiuti.   |   | Non si prevede la realizzazione di depositi mentre si avrà cura della manutenzione di cassonetti e recipienti per rifiuti.  | Settore Manutenzione e Lavori Pubblici,<br>Settore Urbanistica   |



| Cimitero S.Maria |                                |   |   |  |  |  |
|------------------|--------------------------------|---|---|--|--|--|
|                  | Accessibilità                  | Il cimitero presenta una sola entrata, caratterizzata dalla presenza di due gradini che non possono essere superati da chi si trova in carrozzina. Tutte le superficie interne sono inghiattate e ciò rappresenta un problema per le persone con difficoltà di locomozione. Infine si segnala che per raggiungere il loculario comunale, posto sopra la chiesa e senza parapetti, si utilizza una scala in ferro in condizioni precarie.  | Si prevede di realizzare una rampa all'ingresso che migliori l'accessibilità all'area cimiteriale. Si prevede altresì di pavimentare i passaggi e le superfici interne. Un intervento prioritario è però costituito dalla messa in sicurezza del loculario comunale attualmente esistente con la realizzazione di una ringhiera e di una scala stabile che sostituisca quella provvisoria attualmente in uso. | Settore Manutenzione e Lavori Pubblici, Settore Urbanistica  |  |  |
|                  | Fascia di rispetto cimiteriale | Prevista dal PRG, risulta per mero errore materiale, di 150 mt. Con variante strutturale al piano regolatore successiva all'approvazione del presente Piano Regolatore Cimiteriale, si procederà a correggere l'errore  | Si prevede di adeguare l'ampiezza della fascia cimiteriale alla normativa vigente, portandola quindi a 200 mt di raggio anziché i 150 mt ancora oggi indicati sugli elaborati cartografici del PRGC.  | Settore Urbanistica  |  |  |
|                  | Conformazione del terreno      | Nella parte centrale dell'area cimiteriale sono presenti alcune fosse per inumazione attualmente in uso. L'area cimiteriale si trova in fascia C, interessata da piene ducentennali del fiume Po, almeno fino alla realizzazione del tratto mancante di argine segnalato dalle tavole di PRG. Fino a tale data si applicano le prescrizioni previste per le aree in fascia B del P.A.I. Inoltre nell'area il livello di massima altezza delle acque, misurato nel corso degli ultimi eventi alluvionali ha raggiunto livelli di +0.3. Appare quindi evidente che l'area non rispetta la previsione di una fascia di 2,5 mt di terreno sciolto tale da consentire le inumazioni a terra. | Si prevede il divieto di procedere a nuove inumazioni nell'area cimiteriale a causa del mancato rispetto della previsione normativa riguardante la presenza di 2,5 mt di terreno sciolto e asciutto prescritto per tale pratica dalla normativa. I resti ora inumati saranno traslati alla scadenza della concessione decennale in loculi o ossari.   | Settore Manutenzione e Lavori Pubblici, Settore Urbanistica, Settore Affari Generali, Servizio demografico |  |  |
|                  | Ossario Comune                 | Non è presente un ossario Comune del cimitero, sono presenti ossari per le singole tombe di famiglia.   | Si prevede di realizzare, in fase di costruzione di un eventuale nuovo loculario comunale, di un ossario comune.  | Settore Manutenzione e Lavori Pubblici, Settore Urbanistica, Settore Affari Generali, Servizio demografico |  |  |
|                  | Inumazioni ( a terra)          | Non sono presenti cellette ossari nel loculario comunale, ne sono presenti alcune nelle tombe di famiglia.  | Si prevede di realizzare alcune cellette ossario in caso di realizzazione di un nuovo loculario comunale.   | Settore Manutenzione e Lavori Pubblici, Settore Urbanistica, Settore Affari Generali, Servizio demografico |  |  |
|                  | Tumulazioni (tombe famiglia)   | 21<br>21<br>0<br>300<br>167<br>133  | Si prevede il divieto di procedere a nuove inumazioni nell'area cimiteriale a causa del mancato rispetto della previsione normativa riguardante la presenza di 2,5 mt di terreno sciolto e asciutto prescritto per tale pratica dalla normativa. I resti ora inumati saranno traslati alla scadenza della concessione decennale in loculi o ossari.   | Settore Manutenzione e Lavori Pubblici, Settore Urbanistica, Settore Affari Generali, Servizio demografico |  |  |
|                  | Loculi comunali                | 17<br>12<br>5   | Si prevede, per il loculario esistente, la sua messa in sicurezza con la realizzazione di una ringhiera e di una scala stabile che sostituisca quella provvisoria attualmente in uso. È stata altresì individuata un'area, nello spazio attualmente destinato a campo di inumazione per la realizzazione di un nuovo loculario comunale.  | Settore Manutenzione e Lavori Pubblici, Settore Urbanistica, Settore Affari Generali, Servizio demografico |  |  |
|                  | Cremazioni                     | Non sono presenti<br>Non è prevista<br>Non è previsto   | Non se ne prevede la realizzazione<br>Non prevista<br>Non viene previsto  | Settore Manutenzione e Lavori Pubblici, Settore Urbanistica, Settore Affari Generali, Servizio demografico |  |  |
|                  | Campi speciali                 | Nell'area cimiteriale i sacerdoti sono sepolti nella cappella del cimitero.   | Si prevede il mantenimento dell'area esistente  |  |  |  |
|                  | Tumoli, monumenti da tutelare  | Nell'area cimiteriale sono presenti diversi sepolcreti privati meritevoli di tutela insieme   | L'area è assoggettata al vincolo ex Dlgs 42/2004.   | Settore Urbanistica  |  |  |



| <b>Cimitero S.Maria</b> |                  |   |  |
|-------------------------|------------------|---|--|
| <b>Sepulture medie</b>  | <b>2009-2017</b> | <p>Si vedano le tabelle e i grafici riportate nella relazione illustrativa.</p> | <p>Le sepolture conteggiate per il 2017 sono quelle dei mesi di gennaio, febbraio, marzo, aprile</p> |
|                         |                  |   |  |



Cimitero S.Silvestro



| Voci                          | Sotto voci   | dati   | note  | Indicazioni progettuali per il periodo 2017-2036   | Settori coinvolti dell'amministrazione Comunale  |
|-------------------------------|--|--|---|--|--|
|                               | <b>Obitorio - camera mortuaria</b>                 | Non è presente, il servizio viene espletato tramite convenzione l'Infermeria S.Spirito di Crescenino ai sensi della DC n 36/1969* e l'Ospedale Civico di Chivasso, tramite convenzione.  | Era presente in origine, nel campo vecchio del cimitero, un locale adibito a camera mortuaria, che è stato convertito, in un periodo antecedente agli anni 80 del '900 a sepolcreto privato.<br>* tale convenzione è in fase di aggiornamento | Si prevede di confermare le attuali convenzioni, procedendo al rinnovo della convenzione con l'Infermeria S.Spirito attualmente risalente agli anni 60   | Settore Affari Generali  |
|                               | <b>Servizi custodia</b>                            | Non presente, l'apertura e la chiusura dell'area cimiteriale sono garantite dal settore tecnico/manutentivo del Comune   |   |  | Settore Manutenzione e Lavori Pubblici   |
|                               | <b>Approvvigionamento-smaltimento idrico</b>       | <b>Acqua potabile.</b><br>All'ingresso dell'area cimiteriale, nello spiazzo prospiciente la chiesa è presente una fontanella pubblica.<br><b>Acque meteoriche</b><br>Non sono presenti sistemi di raccolta delle acque meteoriche nell'area cimiteriale, eccetto che per alcune tombe private e i loculi che non vengono però convogliate in un unico impianto pubblico di raccolta.<br>Non sono presenti  |   | <b>Acqua potabile</b><br>Si prevede di mantenere la fontanella presente. <b>Acque meteoriche</b><br>Si prevede di realizzare un sistema di raccolta delle acque reflue che permetta di convogliarle, da ogni tomba e loculario all'esterno dell'area cimiteriale.  | Settore Manutenzione e Lavori Pubblici,<br>Settore Urbanistica   |
|                               | <b>Servizi igienici</b>                            |  |   | Non si prevede di realizzare nuovi servizi igienici  | Settore Manutenzione e Lavori Pubblici,<br>Settore Urbanistica   |
|                               | <b>Recinzione</b>                                  | <b>Muro di cinta</b><br>È presente lungo tutto il perimetro dell'area cimiteriale, si presenta in buone condizioni di manutenzione e di altezza adeguata.<br><b>Ingressi</b><br>Sono presenti due ingressi, uno storico a metà del muro di cinta del campo vecchio rivolto verso la pubblica via, caratterizzato dalla presenza di tre gradini, non in uso e uno di fronte alla chiesa del cimitero, con apertura e chiusura garantita dal settore tecnico manutentivo del Comune adatto sia al traffico pedonale che di mezzi manutentivi o funebri.<br>All'interno del cimitero tutti i viali e passaggi sono inghiaiaiti. Nel passaggio a lato dell'ingresso, tra il campo vecchio e il campo nuovo, è presente una scalinata in cemento. |   | <b>Muro di cinta</b><br>Si prevede di curare la manutenzione ordinaria e straordinaria del muro di cinta e di garantire la manutenzione dei fossi che circondano l'area cimiteriale.<br><b>Ingresso</b><br>Si avrà cura di curare la manutenzione ordinaria e straordinaria dell'ingresso storico (che verrà utilizzato solo in caso di necessità nel momento in cui quello prospiciente la Chiesa dovesse risultare impraticabile) e di quello di fronte alla chiesa. | Settore Manutenzione e Lavori Pubblici,<br>Settore Urbanistica   |
| <b>Dotazioni obbligatorie</b> | <b>Spazi e viali destinati al traffico urbano</b>  |  |   | Si prevede di pavimentare i viali inghiaiaiti onde migliorare la salubrità del luogo e permettere anche alle persone con difficoltà motorie di transitarvi senza problemi.   | Settore Manutenzione e Lavori Pubblici,<br>Settore Urbanistica   |
|                               | <b>Spazi e viali destinati al traffico esterno</b> | Tra l'area cimiteriale e la prospiciente strada asfaltata è presente un'area a parcheggio asfaltata.   |   | Si prevede il mantenimento dell'attuale parcheggio che risulta di dimensioni idonee a fronte delle ridotte dimensioni dell'area cimiteriale e del numero di persone che ne usufruiscono. Si prevede in futuro di installare appositi stalli per biciclette.  | Settore Manutenzione e Lavori Pubblici,<br>Settore Urbanistica   |
|                               | <b>Segnaletica</b>                                 | Non sono presenti cartelli o indicazioni di altra natura che permettano di individuare la collocazione di tombe o delle aree delle concessioni.  |   | Si prevede di realizzare e collocare nell'area cimiteriale appositi cartelli che permettano di individuare le concessioni e le diverse parti e Campi che compongono l'area cimiteriale.  | Settore Manutenzione e Lavori Pubblici,<br>Settore Urbanistica, Settore Affari Generali,<br>Servizio demografico |
|                               | <b>Depositi</b>                                    | Non sono presenti aree/strutture per il deposito di materiali/attrezzature comunali. Sono presenti cassonetti e altri recipienti per la raccolta dei rifiuti.  |   | Non si prevede di realizzare depositi nell'area cimiteriale. Si prevede di curare la manutenzione di cassonetti e recipienti per la raccolta dei rifiuti.  | Settore Manutenzione e Lavori Pubblici,<br>Settore Urbanistica   |



| Cimitero S.Silvestro           |   |  |   |  |  |  |
|--------------------------------|---|--|---|--|--|--|
|                                | Accessibilità   | <p><b>Campo nuovo.</b><br/>Il campo nuovo del cimitero è interamente accessibile, l'unica criticità è rappresentata dall'inghiainamento di tutti i viali che potrebbe causare problemi alle persone anziane o con difficoltà di deambulazione. <b>Campo vecchio.</b> Il campo vecchio risulta più alto di circa 50/75 cm rispetto al piano di calpestio del campo nuovo e della sede stradale. L'accesso a tale campo è quindi condizionato al superamento di alcuni scalini, cosa che potrebbe risultare problematica per soggetti con difficoltà di deambulazione. Anche questo campo risulta interamente inghiainato.</p> | <p><b>Campo nuovo.</b><br/>Si prevede di procedere alla pavimentazione del campo nuovo attraverso la posa di mattonelle uniformi.<br/><b>Campo vecchio.</b><br/>Si prevede di pavimentare i vialotti e le aree di calpestio del campo con una pavimentazione uniforme. Si avrà cura di migliorare l'accessibilità del Campo attraverso la realizzazione di una rampa mobile/uno scivolo fisso per garantire il superamento agevole degli scalini che collegano il campo nuovo con il campo vecchio.</p> | Settore Manutenzione e Lavori Pubblici,<br>Settore Urbanistica   |  |  |
| Fascia di rispetto cimiteriale |   | Prevista dal PRGC vigente, risulta di 200 mt, come da normativa nazionale e regionale vigente.   | Adeguata in sede di variante strutturale n 3 al PRGC approvata con DCC 53 del 28/12/2016  | Settore Urbanistica  |  |  |
| Conformazione del terreno      |   | All'interno dell'area cimiteriale sono presenti aree per inumazione, alcune delle quali ad oggi in uso, solamente nell'area del Campo Vecchio. Tale campo è rialzato, di circa 50 cm, rispetto al piano campagna. L'area cimiteriale si trova in fascia C, interessata da piene ducentennali del fiume Po, almeno fino alla realizzazione del tratto mancante di argine segnalato dalle tavole di PRG e quindi assimilabile, per quanto riguarda prescrizioni e norme urbanistiche alla fascia B del PAI, fino a detta realizzazione degli argini.   | Si prevede il mantenimento di una porzione del campo di inumazioni nel campo vecchio del cimitero. Si tratta delle concessioni poste a immediato ridosso del muro perimetrale ove è collocato l'ingresso storico dell'area cimiteriale nel campo Vecchio. Le altre salme ora inumate in altre aree del campo vecchio verranno esumate al termine della concessione decennale e non sarà consentito procedere a nuove inumazioni in queste aree.   | Settore Manutenzione e Lavori Pubblici,<br>Settore Urbanistica, Settore Affari Generali,<br>Servizio demografico |  |  |
| Ossario Comune                 | Ossario Comune  | Non è presente un ossario Comune del cimitero, sono presenti ossari per le singole tombe di famiglia e per i loculari.   | In caso di realizzazione di un nuovo loculario comunale si prevede di realizzare un ossario comune a servizio di tutta l'area cimiteriale   | Settore Manutenzione e Lavori Pubblici,<br>Settore Urbanistica, Settore Affari Generali,<br>Servizio demografico |  |  |
| Inumazioni ( a terra)          | cellette ossari   | Sono presenti nelle diverse tombe di famiglia e nei loculari comunali.   | Si prevede il mantenimento delle esistenti e la realizzazione di nuove cellette in caso di costruzione di un nuovo loculario.   | Settore Manutenzione e Lavori Pubblici,<br>Settore Urbanistica, Settore Affari Generali,<br>Servizio demografico |  |  |
|                                | Spazi presenti di cui:<br>utilizzati<br><br>da utilizzare         | 69<br>55<br>14   | Si prevede il mantenimento di una porzione del campo di inumazioni nel campo vecchio del cimitero. Si tratta delle concessioni poste a immediato ridosso del muro perimetrale ove è collocato l'ingresso storico dell'area cimiteriale. Le altre salme ora inumate in altre aree del campo vecchio verranno esumate al termine della concessione decennale e non sarà consentito procedere a nuove inumazioni in queste aree.   | Settore Manutenzione e Lavori Pubblici,<br>Settore Urbanistica, Settore Affari Generali,<br>Servizio demografico |  |  |
| Tumulazioni (tombe famiglia)   | Spazi presenti (loculi) di cui<br>utilizzati<br><br>da utilizzare | 922<br>525<br>397  | Si prevede di mantenere le concessioni esistenti attualmente nel campo nuovo. Si prevede, con il restringimento della superficie dedicata campo di inumazioni nel campo vecchio di delimitare gli spazi di 8 nuove concessioni novantannuali per la costruzione di nuove tombe di famiglia.   | Settore Manutenzione e Lavori Pubblici,<br>Settore Urbanistica, Settore Affari Generali,<br>Servizio demografico |  |  |
|                                | Loculi comunali   | 140<br>100<br>40   | Sono presenti tre loculari comunali, due nel Campo Vecchio e uno nel Campo Nuovo.   | Settore Manutenzione e Lavori Pubblici,<br>Settore Urbanistica, Settore Affari Generali,<br>Servizio demografico |  |  |
| Cremazioni                     | Urne  | Non sono presenti  | Non se ne prevede la realizzazione  | Settore Urbanistica, Settore Affari Generali,<br>Servizio demografico  |  |  |
|                                | Area per dispersioni ceneri                                       | Non è prevista   | Si prevede di adibire a tale uso un'area di risulta individuata nel campo vecchio nella cartografia di progetto.  | Settore Urbanistica, Settore Affari Generali,<br>Servizio demografico  |  |  |
| Campi speciali                 | Campi a-cattolici   | Non sono presenti  | Non viene previsto  |  |  |  |
|                                | Campi per sepoltura di sacerdoti e consacrate                     | Nell'area cimiteriale non sono presenti aree specifiche destinate a sepolcro di consacrate/consacrate.   | Non previsti  |  |  |  |
| Tumoli, monumenti da tutelare  |   | Nell'area cimiteriale sono presenti diversi sepolcreti privati meritevoli di tutela insieme  | È assoggettato al vincolo ex Dlgs 42/2004 il Campo Vecchio.   | Settore Urbanistica  |  |  |
| Sepulture medie                | 2009-2017   | Si vedano le tabelle e i grafici riportate nella relazione illustrativa.   | Le sepolture conteggiate per il 2017 sono quelle dei mesi di gennaio, febbraio, marzo, aprile   |  |  |  |



Cimitero San Genuario




| Voce                        | Sotto voce   | dati  | note   | Indicazioni progettuali per il periodo 2017-2036  | Settori coinvolti nell'amministrazione Comunale   |
|-----------------------------|--|---|--|---|---|
| Dotazioni obbligatorie      | Obitorio - camera mortuaria  | Non è presente. Il servizio viene espletato tramite convenzione l'Infermeria S.Spirito di Crescenzio ai sensi della DC n.56/1969* e l'Ospedale Civico di Chivasso, tramite convenzione.   | * tale convenzione è in fase di aggiornamento  | Si prevede di confermare le attuali convenzioni, procedendo al rinnovo della convenzione con l'Infermeria S.Spirito attualmente risalente agli anni 60  | Settore Affari Generali   |
|                             | Servizi custodia   | Non presente, l'apertura e la chiusura dell'area cimiteriale sono garantite dal settore tecnico/manutentivo del Comune  |  |   | Settore Manutenzione e Lavori Pubblici  |
|                             | Approvvigionamento-smaltimento idrico                              | <b>Acqua potabile.</b><br>È presente una fontanella di acqua potabile posta all'esterno del cimitero nelle immediate adiacenze dell'ingresso.<br><b>Acque meteoriche</b><br>Non sono presenti sistemi di raccolta delle acque meteoriche nell'area cimiteriale, eccetto che per alcune tombe private e i loculi che non vengono però convogliate in un unico impianto pubblico di raccolta.<br>Non sono presenti      |  | <b>Acqua potabile</b><br>Si prevede di mantenere la fontanella presente. <b>Acque meteoriche</b><br>Si prevede di realizzare un sistema di raccolta delle acque reflue che permetta di convogliarle, da ogni tomba e loculario all'esterno dell'area cimiteriale.   | Settore Manutenzione e Lavori Pubblici,<br>Settore Urbanistica  |
|                             | Servizi igienici   | <b>Muro di cinta.</b><br>È presente lungo tutto il perimetro dell'area cimiteriale, adossata ai loculi e ai sepolcreti presenti.<br><b>Ingresso</b><br>È presente un unico ingresso, pedonale, preceduto da due gradini, posto al centro del lato dell'area cimiteriale prospiciente la strada comunale.<br>L'interno del cimitero, di ridotte dimensioni presenta spazi liberi e vialetti completamente inghiaitati. |  | Non si prevede di realizzare nuovi servizi igienici<br><b>Muro di cinta.</b><br>Si prevede di curarne la manutenzione ordinaria e straordinaria.<br><b>Ingresso</b><br>Si prevede di curarne la manutenzione ordinaria e straordinaria, di potenziare l'illuminazione e di realizzare una rampa per permettere alle persone con difficoltà motorie di accedere all'area cimiteriale senza problemi. | Settore Manutenzione e Lavori Pubblici,<br>Settore Urbanistica<br>Settore Urbanistica<br>Settore Urbanistica        |
|                             | Spazi e viali destinati al traffico urbano                         | È presente un parcheggio inghiaitato tra l'area cimiteriale e la sede stradale, ove oltre a degli stalli per i veicoli sono presenti anche stalli per le biciclette.  |  | Si prevede di asfaltare il parcheggio attualmente inghiaitato salvaguardando gli alberi presenti e mantenendo gli stalli per biciclette.  | Settore Manutenzione e Lavori Pubblici,<br>Settore Urbanistica  |
|                             | Spazi e viali destinati al traffico esterno                        | Non sono presenti cartelli o indicazioni di altra natura che permettano di individuare la collocazione di tombe o delle aree delle concessioni, fatta eccezione per la tomba di famiglia numero 11, progettata dall'architetto Molino è segnalata da apposito cartello posizionato dall'amministrazione comunale.<br>È presente un deposito comunale a cui si accede dall'esterno dell'area cimiteriale.              |  | Si prevede il mantenimento della segnaletica relativa alla tomba di famiglia numero 11 e la posa di altri cartelli idonei a identificare le diverse concessioni presenti nell'area cimiteriale.   | Settore Manutenzione e Lavori Pubblici,<br>Settore Urbanistica,<br>Settore Affari Generali,<br>Servizio demografico |
|                             | Segnaletica  |   |  |   |   |
|                             | Depositi   |   |  | Si prevede il mantenimento e la regolare manutenzione del deposito presente.  | Settore Manutenzione e Lavori Pubblici,<br>Settore Urbanistica  |
|                             | Accessibilità  |   |  | Si prevede la realizzazione di una rampa che permetta alle persone con difficoltà di deambulazione di superare senza problemi il dislivello all'ingresso del Cimitero. Si prevede di pavimentare con apposite mattonelle i passaggi e le superfici di transito interni all'area Cimiteriale.  | Settore Manutenzione e Lavori Pubblici,<br>Settore Urbanistica  |
|                             | Fascia di rispetto cimiteriale                                     |   | Prevista dal PRGC vigente, risulta di 200 mt, come da normativa nazionale e regionale vigente. | Adeguata in sede di variante strutturale n 3 al PRGC approvata con DCC 53 del 28/12/2016  | Settore Urbanistica   |
| Conformazione del terreno   |  | Sulla base delle analisi condotte su carte ed elaborati geologici facenti parte del PRGC si evince che il terreno ove sorge l'area cimiteriale presenta un franco di 2,4 mt (di profondità di terreno sciolto e asciutto).  |  | Si prevede il riporto di 10 cm di terra nel Campo di inumazione onde ripristinare il franco di 2,5 mt di terreno sciolto e asciutto.  | Settore Manutenzione e Lavori Pubblici,<br>Settore Urbanistica, Settore Affari Generali,<br>Servizio demografico    |
| Ossario Comune              | Ossario Comune<br>cellette ossari                                  | Non è presente un ossario Comune del cimitero, sono presenti ossari per le singole tombe di famiglia e per i loculi.<br>Sono presenti in alcuni loculi e in alcune tombe di famiglia  |  | Si prevede la realizzazione di un ossario comune in caso di costruzione di un nuovo loculario comunale.<br>Si prevede il mantenimento delle esistenti e la realizzazione di nuove cellette in caso di costruzione di un nuovo loculario.  | Settore Urbanistica, Settore Affari Generali,<br>Servizio demografico   |
| Inumazioni ( a terra)       | Spazi presenti di cui:<br>utilizzati<br>da utilizzare              | 14<br>14<br>0   |  | Si prevede di mantenere un'area ridotta rispetto al campo di inumazioni attuale, nella parte centrale dell'area cimiteriale, per la realizzazione di nuove inumazioni.  | Settore Manutenzione e Lavori Pubblici,<br>Settore Urbanistica, Settore Affari Generali,<br>Servizio demografico    |
| Turnazioni (tombe famiglia) | Spazi presenti (loculi) di cui<br>utilizzati<br>da utilizzare      | 396<br>283<br>113   |  | Si prevede, oltre al mantenimento delle concessioni esistenti, fino alla scadenza prevista dalla normativa (99 anni), di tracciare 5 aree per nuove concessioni in parte dell'area attualmente adibita a campo di inumazione.   | Settore Manutenzione e Lavori Pubblici,<br>Settore Urbanistica, Settore Affari Generali,<br>Servizio demografico    |
| Loculi comunali             | Loculi presenti<br>Utilizzati<br>Da utilizzare                     | 216<br>154<br>113   | 216 Sono presenti 6 loculi nell'area cimiteriale.<br>154                                       | Si prevede di realizzare un nuovo loculario comunale nella zona centrale dell'area cimiteriale, restringendo il campo per inumazioni.   | Settore Manutenzione e Lavori Pubblici,<br>Settore Urbanistica, Settore Affari Generali,<br>Servizio demografico    |
| Cremazioni                  | Urne<br>Area per dispersioni ceneri                                | Non sono presenti<br>Non è prevista   |  | Non se ne prevede la realizzazione<br>Non prevista  |   |
| Campi speciali              | Campi a-cattolici<br>Campi per sepoltura di sacerdoti e consacrate | Non sono presenti<br>Non sono presenti aree o tumoli dedicati alla sepoltura di consacrate e consacrate.  |  | Non viene previsto<br>Non previsti  |   |



| Cimitero San Genuario         |  |  |                     |
|-------------------------------|--|--|---------------------|
| Tumoli, monumenti da tutelare | È presente, nell'area per edicole funerarie, numero 11 una tomba di famiglia progettata dall'architetto Molino e tutelata dalla soprintendenza per i beni culturali. | L'area è assoggettata al vincolo ex Dlgs 42/2004.  | Settore Urbanistica |
| Sepulture medie               | Si vedano le tabelle e i grafici riportate nella relazione illustrativa.   | Le sepolture consegnate per il 2017 sono quelle dei mesi di gennaio, febbraio, marzo, aprile |                     |



Cimitero di San Grisante

|                                |   |                                    |   |      |  |
|--------------------------------|---|--|---|------|--|
| Voci                           | Sottovoci   | Dotazioni presenti   | Dotazioni da prevedere nel periodo 2017-2036  | Note |  |
| Dotazioni obbligatorie         | Obitorio - camera mortuaria   | Non é presente   | Non se ne prevede la realizzazione  |      |  |
|                                | Servizi custodia  | Sono assicurati dall'Ente Parrocchia   | Sono assicurati dall'Ente Parrocchia  |      |  |
|                                | Approvvigionamento-smaltimento idrico   | É presente una fontanella di acqua potabile  | Se ne prevede il mantenimento   |      |  |
|                                | Servizi igienici  | Non sono presenti  | Non se ne prevede la realizzazione  |      |  |
|                                | Recinzione  | É presente ma di altezza inferiore a 2,5 mt  | Si prevede di rialzarla fino all'altezza prevista dalla normativa                             |      |  |
|                                | Spazi e viali destinati al traffico urbano  | Sono presenti vialetti inghiaiaiti   | Si dovrà prendere la pavimentazione dell'area   |      |  |
|                                | Spazi e viali destinati al traffico esterno   | É presente un'area asfaltata a parcheggio  | Se ne prevede il mantenimento   |      |  |
|                                | Segnaletica   | É presente   | Se ne prevede il mantenimento   |      |  |
|                                | Depositi  | É presente   | Se ne prevede il mantenimento   |      |  |
|                                | Accessibilità   | Per accedere all'area occorre superare l'ingresso che presenta 3 gradini in pietra                                   | Si dovranno prevedere una rampa e percorsi accessibili alle persone diversamente abili.       |      |  |
| Fascia di rispetto cimiteriale | Prevista dal PRGC vigente, risulta di 200 mt, come da normativa nazionale e regionale vigente.                                | Si prevede il mantenimento della fascia di rispetto attuale, non essendo previsti ampliamenti dell'area cimiteriale. | Adeguata in sede di variante strutturale n 3 al PRGC approvata con DCC 53 del 28/12/2016      |      |  |
| Ossario comune                 | Non é presente sulla base degli atti in possesso all'amministrazione comunale, occorre verificare nell'archivio Parrocchiale. | Occorre verificare   |   |      |  |
| Tumoli, monumenti da tutelare  |   |  | L'area é assoggettata al vincolo ex Dlgs 42/2004.   |      |  |
| Sepolture medie                | 2009-2017   | Si vedano le tabelle e i grafici riportate nella relazione illustrativa.   | Le sepolture conteggiate per il 2017 sono quelle dei mesi di gennaio, febbraio, marzo, aprile |      |  |